

PERUSTETTAVAT KOSTEIKKOKOHOEET (kuvaus Paakkonen 2014)

3: Kurosenlahden rannalla alavaa peltoa, ympärillä kohteelle loivasti viettävää rinnepeltoa. Hyvin potentiaalia kosteikoksi, alavahko ja vedet kulkevat valmiiksi paikan viereltä, kohde on myös maisemallisesti hienolla paikalla. Pääosin kaivamalla tehtävä kosteikko, kaivumaita ehkä mahdollista hyödyntää korottamaan esimerkiksi ympäröivää aluetta. Noin puolet valuma-alasta on peltoa.



11: Heikinmäen- ja Kiljanrannatien risteyksessä järven rannassa alavahko ala, missä korkeuden puolesta ainakin pienen kosteikon mahdollisuus kaivamalla. Valuma-alueella sijaitsee myös seuraava kohde 12, myös peltopinta-alaa löytyy.

12: Heikinmäellä alava ojanvarsi pellon yläpuolella, kosteikkomahdollisuus kaivamalla/pengertämällä. Virtausta hieman hillitty kivin ennen peltoa, paikalle tulee vain metsätalouden kuivatusvesiä. Alapuolen pellot on salaojitettu.

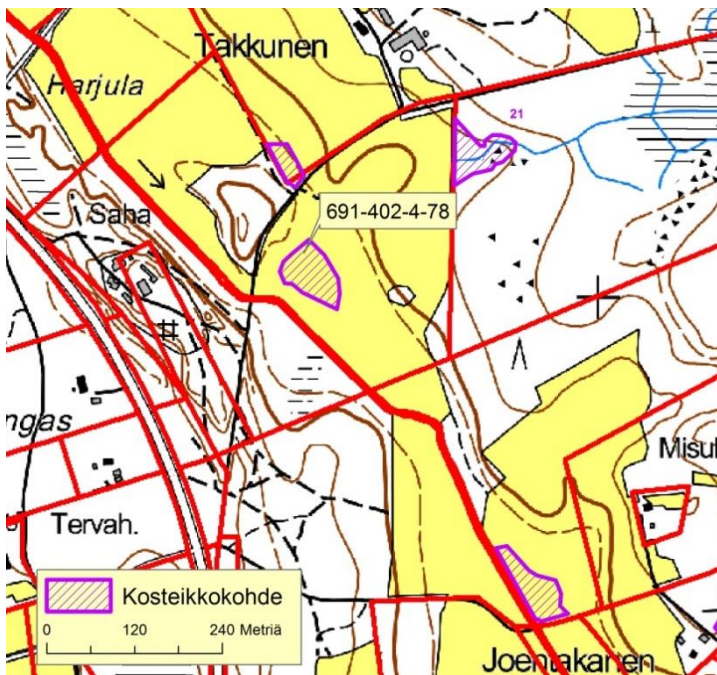
13: Levälahti: alavaa rantaa Kiljanrannantien ja järven välissä, potentiaalia pienellä kosteikolla hiljentää virtausta ennen järveä, esimerkiksi kohteen 14 kanssa yhdistelmänä. Myös pelto alavaa, missä mahdollisuus laajentaa kosteikkoa, osa laitumena, rannassa kasvaa pajua. Maisemallisesti hienolla paikalla, hyvät kulkuyhteydet.

14: Korkeusmallin perusteella paikalla mahdollisuus kosteikolle tai muulle laskeutusaltaalle pellon ja metsän rajassa. Kohteella on todennäköisesti mahdollista hyödyntää myös pengertämistä. Vain metsätalouden kuivatusvesiä tulee paikalle.

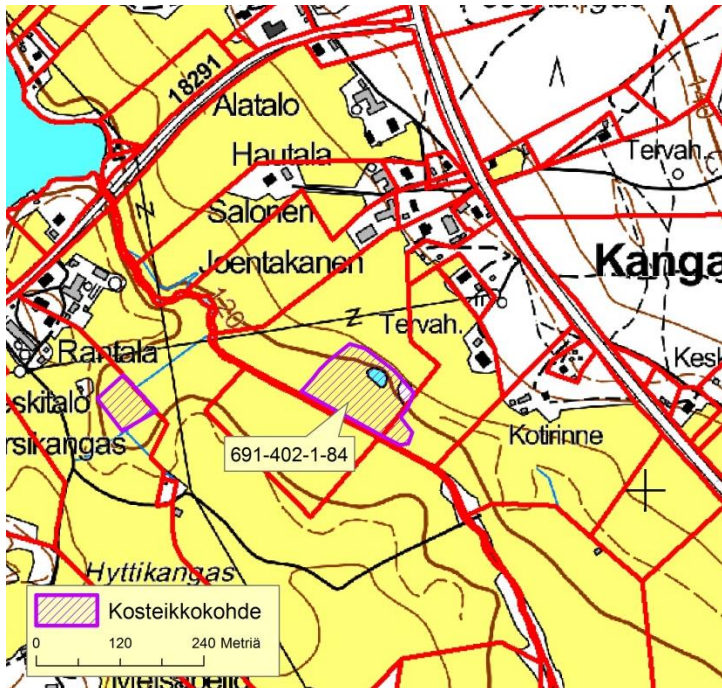


Kohteet 11-14.

19*: Takkusentien itäpuolella on pellolla arviolta noin 0,5 ha:n alava kohta, jossa mahdollisuus kosteikolle. Pääosin kaivamalla toteutettava, kaivumaillo mahdollista parantaa ympäröiviä alueita. Erinomainen kokonaisuus esimerkiksi kohteen 21 kanssa, loisi alueelle monimuotoisuutta, myös kohteella 20 voisi täydentää kokonaisuutta. Pohjavesialue huomioitava.



37: Kotijoen koillispuolella alavaa rantapeltoa, missä on mahdollisuus kosteikolle ja alueen kuivatusvesien ohjaamiseksi paikalle.



38: Puurumäellä on Lehtorannantien ja Kangaspäänjärven välissä alavaa peltoa, missä vaikuttaa olevan laskua järvenrantaan päin. Paikalla on potentiaalia kosteikolle kaivamalla/pengertämälläkin. Hyvä tavoitettavuus ja todella näyttävällä paikalla. Valuma-alueesta on huomattava osa peltoa.



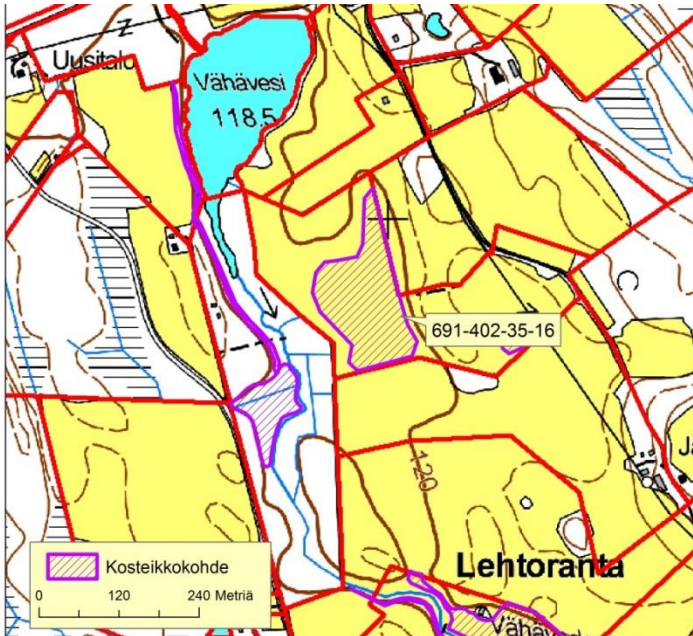
43: Myllykangas: Kangaspäänjärven rannassa on korkeusmallin perusteella hieman alavampi paikka, jossa kosteikkopotentiaalia. Hieman kauempana rannasta vaikuttaisi olevan lampi, missä saattaisi olla myös potentiaalia esimerkiksi kosteikoksi. Valuma-alassa ei löydy paljon peltoa.



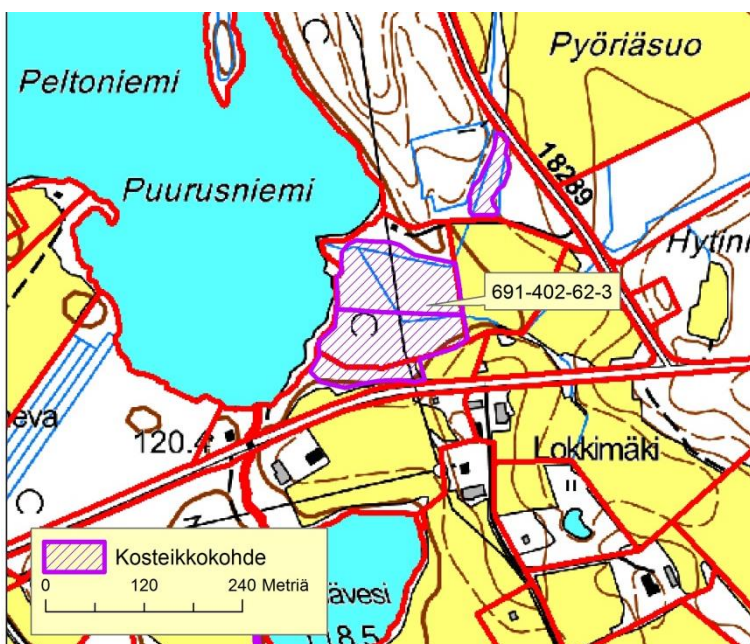
45: Jokiniemen kohdalla Vähänvedenpuron varrella on alavaa peltoa, missä kosteikkomahdollisuus kaivamalla. Kaivumailla mahdollista korottaa muita alavia kohtia pellolla. Mahdollisesti ojalla ohjattavissa peltoauekan kuivatusvesiä myös kosteikon kautta. Peltoa valuma-alueessa on lähes 10 %. Hyvä tavoitettavuus ja maisemallisesti erittäin hienolla paikalla.



49: Vähänveden kaakkoispuolella on alavaa peltoa lähellä Vähänvedenpuroa. Paikalla mahdollisuus pienelle kosteikolle, mikäli alueen kuvatusvesiä onnistuu ohjata sopivasti paikalle. Pääosin kunnostus olisi tehtävissä kaivamalla, kaivumailla mahdollisuus korottaa vaikka ympäröiviä peltoja. Valuma-ala ei kovin suuri, joten ei tarvitsisi olla kosteikonkaan iso. Kunnostus toisi myös monipuolisuutta ympäristöön ja maisemallisestikin hienolla paikalla.



50 ja 54: Norssinjärven kaakkoispuolella alavaa rantaa, jossa on kosteikkomahdollisuus yhdelle isommalle tai parille pienemmälle kosteikolle. Kasvaa isohkoa koivua. Viereiset pellot viettävät hyvin, aivan vierellä oleva reuna on hieman alavahkoa, mitä saattaisi olla mahdollista korottaa hieman kaivumailla. Kohteelle vierestä tulee vettä suurelta alalta, jonka voi pilkkoa tarvittaessa pienempiinkin, myös maatalouden kuivatusvesiä. Valuma-alueella on myös hyviä kohteita täydentämään kokonaisuutta. Kohteita 50 -59 kannattaa tarkastella kaikkia parhaan kokonaisuuden löytämiseksi.



56: Pyöriäsuon itäpuolella on alavaa metsämaata, missä on pienen kosteikon tai suuren laskeutusaltaan mahdollisuus. Voisi sopia täydentämään muita kunnostuksia ja kokonaisuutta, kuten kohdetta 54.

57: Palosuolle menevän tien pohjoispuolella on sähkölinjan alla alavaa metsämaata ojan varressa, missä korkeuden puolesta erittäin hyvä mahdollisuus kosteikolle. Kohteella mahdollisuus hyödyntää pengertämistä ja täydentää muiden kunnostusten kokonaisuutta. Samalla kiinteistöllä kuin 56.

59: Korkeusmallin perusteella paikalla olisi kosteikkomahdollisuus, korkeuseroja vaikea havaita maastossa ilman mittaamista. Pääosin kaivamalla toteutettava kosteikko, hieman mahdollista hyödyntää myös pengertämistäkin. Kohteen kautta tulee maa- ja metsätalouden kuivatusvesiä, peltoa on yli kymmenes valuma-alasta. Samalla kiinteistöllä kuin 56.



70: Laajalan kohdalla Norssinjärven lounaisrannalla on alavaa peltoa, missä on kosteikkomahdollisuus. Pääosin toteutettavissa kaivamalla, kaivumailla mahdollista korottaa esimerkiksi ympäröiviä alueita. Avoojitusta on ainakin lähempänä rantaa. Hyvä saavutettavuus ja maisemallisesti hienolla paikalla.

