

# Kalastuksen valvonta muuttui 1.4.2012

- Pyydysten merkintä
- Kalastuksen valvojille tutkinto
- Raportointi entistä tärkeämpää

## Merkitse pyydyksesi oikein – vapauta alamittaiset kalat

Kalastuslain uudistuksen ensimmäinen vaihe on tullut voimaan huhtikuun alusta. Pääosa muuttuneista säännöksistä koskee kalastuksen valvontaa. Samassa yhteydessä muututtavat säännökset pyydysten merkinnästä. Seisovien ja kiinteiden pyydysten selvitys havaituista merkinnästä on nyt pakollinen. Muutoksen tarkoituksena on parantaa veneilyturvallisuutta ja helpottaa valvontaa.

Kalastuslain uuden 33 §:n mukaan pyydyin asetetut kiinnikeli ja setoset pyydykset on merkittävä aine, että ne ovat selvästi muuten vesialueella liikkuvien havaittavissa. Aikaisemmin pyydykset on piistänyt merkitä vain, jos ne ovat voineet häiritä veneellä liikkuvia.

### Salko ja lippu vesiliikenteen joukkoon

Kalastusasetuksesta löytyy tarkemmat määräykset pyydysten vähimmäismerkinnästä. Asetuksen 36 §:ssä vaaditaan jonollaan vesiliikenteen käyttämiin ja muihin aluksiin. Vesiliikenteen käyttämällä alueella on muun muassa väylät, mutta myös muut alueet, joilla veneilyä on.

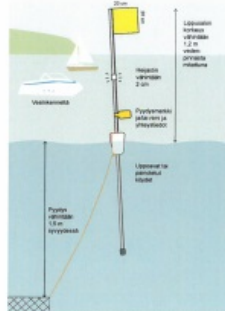
Vesiliikenteen käyttämällä alueella pyydyt on merkittävä 1,2 metriä vedepinnan yläpuolelle ulottuvaan salkoon kiinnitetyllä vähintään 20 senttimetrillä levyllä ja korkeudella neljän muotoisella lipulla. Lippusalko tulee varustaa vähintään 2 senttimetrin heijastavalla lipulla (kuva 1).

Yli 10 metriä pitkät pyydykset tai joiden on merkittävä samanlaisin merkein molemmista päistä. Lisäksi kaikissa pyydyksissä käytettävien köysien on oltava uppoavia tai ne on painotettava.

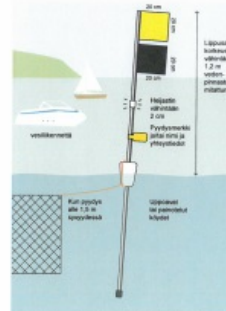
### Pintapyydyt merkittään kahdella lipulla

Pintapyydyt eli lähemmäksi kuin 1,5 metriä veden pintaa ulottuva pyydyt, tulee vesiliikenteen käyttämällä alueella merkittävällä kahdella päällekkäin kiinnitetyllä lipulla (kuva 2). Myös pintapyydyksen lippusalko tulee varustaa vähintään 2 senttimetrin heijastavalla lipulla. Pääpyydyt tarvitsee lisäksi väliköhen jokatoinen alkaen 120 metriä kohti. Tällä tavalla merkityt pintapyydykset lähellä ei ole sallittua harjoittaa kalastusta 8 §:ssä tarkoitettua kalastusta.

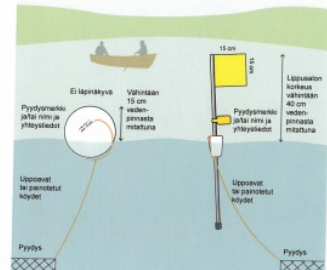
JATKUU...



Kuva 1. Vesiliikenteen käyttämällä alueella pyydyt on merkittävä 1,2 metriä vedepinnan yläpuolelle ulottuvaan salkoon kiinnitetyllä vähintään 20 senttimetrillä levyllä ja korkeudella neljän muotoisella lipulla. (Päivros Aina Väitälä/KKL)



Kuva 2. Pintapyydyt eli lähemmäksi kuin 1,5 metriä veden pintaa ulottuva pyydyt, tulee vesiliikenteen käyttämällä alueella merkittävällä kahdella päällekkäin kiinnitetyllä lipulla. (Päivros Aina Väitälä/KKL)



Kuva 3. Vesialueella, joilla pyydykset eivät haittaa vesiliikennettä tai vesialueen muuta käyttöä, riittää pyydyksen merkintä kahdella tai parikolmeosella lipulla ja lippusalko. (Päivros Aina Väitälä/KKL)

### ei riittää pienillä vesillä

vesialueilla, joilla vesiliikennettä ei pääsääntöisesti harjoiteta tai muuten liikennettä, että pyydykset eivät haittaa vesiliikennettä tai vesialueen muuta käyttöä, riittää pyydyksen merkintä kahdella. Kohon tulee ulottua vähintään 20 senttimetrin pituus yläpuolelle. Raportointia riittää 5 metrin korkeuteen koho. Koko ei saa olla vähintään neljästä muotoisella lipulla (kuva 3).

### Näkyvämpiä merkkejä saa käyttää

Asetuksesta määritellyt merkittävimmät ovat vähimmäisvaatimuksia. Myös näkyvämpiä merkkejä saa käyttää, esimerkiksi kolmeosainen lippusalko tai isompi lippu. Lippuja saa haluttuun käyttöä kohti isompi myös alueella, jossa vesiliikennettä ei ole. Tässä tapauksessa riittää pienempi lippu (5 cm kuin vesiliikenteen käyttämällä alueella ja lippusalko voi olla 40 senttimetrin korkea (kuva 3)).

### Pyydyksien nimi ja yhteystiedot

Pyydykseen on jatkossa merkittävä kalastajan nimi ja yhteystiedot. Asetuksen mukaan nimi ja puhelinnumero tai postiosoite on merkittävä pyydyksen ulottuvaan kohon tai lippusalkon yhteyteen. Luokki on käytettävä kalastuskohtien osoittavassa merkissä missä sellaiset ovat käytössä.

### Uuilla merkinnöillä ja heijastinilla

Uuilla lipulla kalastuksessa pyydyt ja halkaitojen yli 40 metrin pituiset avoimet on merkittävä 1,2 metriä korkeudella lipulla, joka ei ole väliköhen väliköhen. Tarkoituksena on käyttää merkinnöillä tulee varustaa vähintään 20 senttimetrin heijastavalla lipulla.



Kalatalouden Keskusliitto  
www.ahven.net

### ALAMITTAINEN KALAN VAPAUTTAMINEN

Lipoksi on valittava muutama, jota alamittainen kala on helpommin tutkittu. Asetuksen mukaan, jos se ei ole ollut kohtu. Aikaisemmin alamittainen kala tai otos, jos se ei ollut vahingollinen, vapautettiin helposti. Aikaisemmin alamittainen kala vapautettiin helposti.

# Ennen tehtiin näin:

- Kartta missä takavarikointi on tapahtunut
- Mitä takavarikoitu
- Kirjaa aika ja paikka
- Allekirjoitus
- yhteystiedot

## ILMOITUS TAKAVARIKOIDUISTA PYYDYKSISTÄ

Takavarikointiaika: 7.8.2012 kelloaika: n. klo 9:45 – 13:00

Takavarikointi tapahtunut: Tampereen kaupungin alueella

Tapahtumajärvi / joki: Näsijärvi / Lielähti



1. Pölkkylänniemi – takavarikoitu kolme merta joissa ei ollut pyydys-

2. Halkoniemi / itäpuoli - takavarikoitu yksi merta joissa ei ollut pyydys-

atama - takavarikoitu kolme merta joissa ei ollut pyydys-

teläpuoli - takavarikoitu kolme merta joissa ei ollut pyydys-  
jina toimivat Pirkanmaan kalatalouskeskuksesta  
(0400-868277) ja Pekka Vuorinen (050-5929255)

012 Pekka Vuorinen

Pirkanmaan kalatalouskeskus ry  
53 33820 TAMPERE e-mail: [etunimi.sukunimi@ah](mailto:etunimi.sukunimi@ah)



| Lomake 1 |           |           |  | PYHÄJÄRVI Tie  |                  |        |       |
|----------|-----------|-----------|--|----------------|------------------|--------|-------|
| 1        | 2         | 3         | 4  | 5              | 6                | 7      | 8     |
| Per.     | järjesty- | hakemäärä | Ajoneuvon, moottoriveneen tai jännealustan | Takavarikointi | ajankohta        | paikka | muuta |
| 1        | 2         | 3         | 4  | 5              | 6                | 7      | 8     |
| 210      | 173       | 12.40     | E. Syyjärvi                                | 12.50          | Ratiman suvanto  |        |       |
|          |           |           |  | 13.40          | Saarenselkä      |        |       |
|          |           |           |  | 13.55          | Pitkisaari       |        |       |
|          |           |           |  | 14.40          | Pitkisaari       |        |       |
|          |           |           |  | 15             | Härminsaari      |        |       |
|          |           |           |  | 15.15          | " - veneen alta  |        |       |
|          |           |           |  | 15.45          | Kesälahturi      |        |       |
|          |           |           |  | 16             | " "              |        |       |
|          |           |           |  | 16.15          | Ratiman suvanto  |        |       |
|          |           |           |  | 16.40          | " - pitkä lautan |        |       |
|          |           | 16.55     |  |                |                  |        |       |

| Takavarikointi                              |   | Tulokset |   |
|---|---|----------|---|
| 1   | 2   | 3        | 4 |
| 1   | 2   | 3        | 4 |
| virvelimies OK                              | 3 merta Ivan Nikkinen suvannalla soitti         |          |   |
| siirtää pois                                | meritys OK                                      |          |   |
| virvelimies OK                              | " "   |          |   |
| " "   | " "   |          |   |
| Suomppa OK, laiturin 1 palkki 10, suomppa + | suavaton merta, nostin veneeseen + vesiraita 15 |          |   |
| meritys OK                                  | meritys OK                                      |          |   |
| 2 x virvelimies OK                          | 1 x " " 5 onkijaa OK                            |          |   |
|   | Ami Syyjärvi                                    |          |   |

# UUTTA

## Ohjelma kalastuksen valvojille **VALVONTATYÖKALU**



- Ohjelmassa tallennetaan valvontatapahtumat sähköiseen muotoon paikan päällä joko tablettiin tai kännykkään – vaatimuksena on Android käyttöjärjestelmä 6. tai uudempi
- Raportointi verkkopalvelun kautta – tapahtumatiedot kartalle
- Voidaan tulostaa raportit: kalastusalueelle/osakaskunnalle/poliisille / vuoden yhteenveto ELY-keskukselle (KL 104 d § Tapahtumailmoitus)


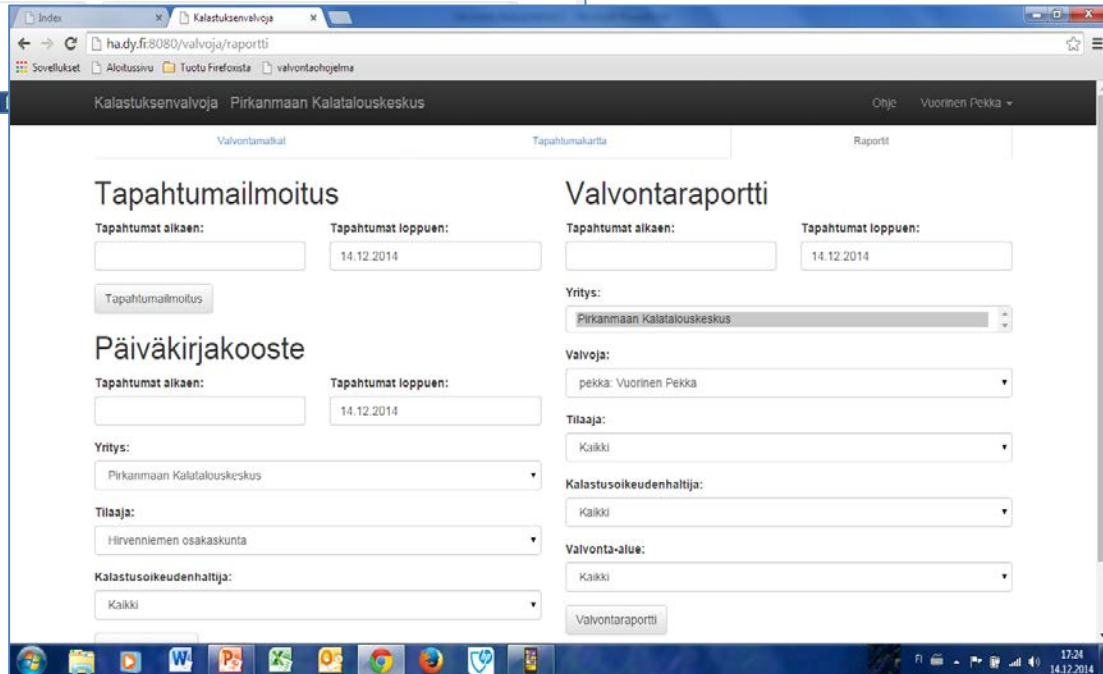
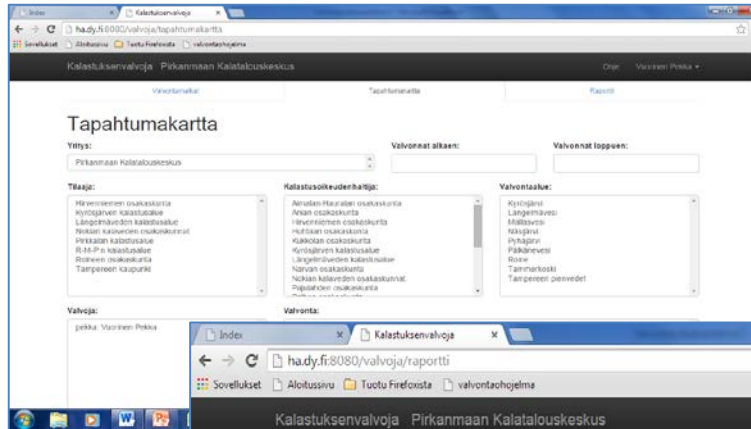




# Raportit ja ilmoitukset sähköisesti tai tulostimella



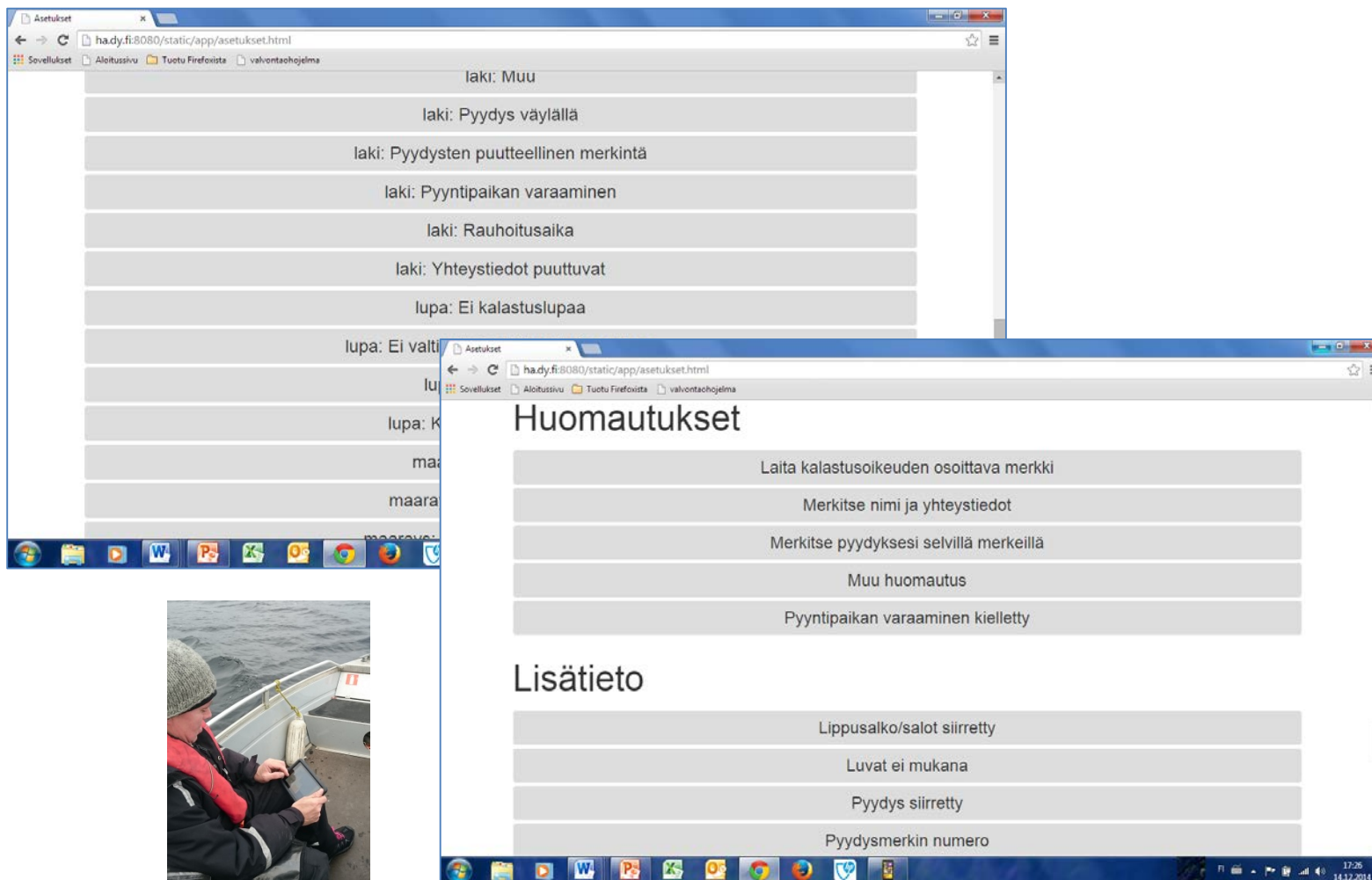
# Raportit monipuolisesti



8.12.2017

Pirkanmaan Kalatalouskeskus ry:n  
valvontatyökalu

# Ohjelma tarjoaa vaihtoehtoja



The image displays two overlapping screenshots of a web application interface. The top screenshot shows a settings page with a list of options:

- laki: Muu
- laki: Pyydys väylällä
- laki: Pyydysten puutteellinen merkintä
- laki: Pyyntipaikan varaaminen
- laki: Rauhoitus aika
- laki: Yhteystiedot puuttuvat
- lupa: Ei kalastuslupaa
- lupa: Ei valvontajärjestelmää
- lupa: Ei valvontajärjestelmää
- lupa: K
- ma
- maara
- ma

The bottom screenshot shows a 'Huomautukset' (Notices) section with the following items:

- Laita kalastusoikeuden osoittava merkki
- Merkitse nimi ja yhteystiedot
- Merkitse pyydyksesi selvillä merkeillä
- Muu huomautus
- Pyyntipaikan varaaminen kielletty

Below the notices is a 'Lisätieto' (Additional information) section with the following items:

- Lippusalko/salot siirretty
- Luvat ei mukana
- Pyydys siirretty
- Pyydysmerkin numero

In the bottom left corner, there is a small photograph of a person wearing a hat and a jacket, sitting in a boat on the water.

# Helppo käyttää

- Ohjelmaa testattiin vuonna 2014
- laadinnassa mukana ollut poliisin edustaja
- Kalastuksen valvojat testihenkilöinä





# Edullinen työkalu kalastuksenvalvojille

## KALASTUKSEN VALVONTATYÖKALU

- Ohjelma maksaa 340 € ja kolme ohjelmaa maksaa 868 € (sis. ALV 24 %)
- Ohjelman voi asentaa tabletille tai kännykkään
- Vaatimuksena Android – käyttöjärjestelmä 6 tai 7 tai niistä seuraava
- Tilaaja vastaa itse tarvittavista laite- ja liittymähankinnoista.



keskitytään  
valvontaa – ei  
raportointiin



# Valvonta on ajantasalla

Kun on käytössä tuote ”Kalapassi+” niin valvoja voi seurata ajantasaisesti luvan lunastusta.

Kalastaja väittää järvellä että ”Luvat on lunastettu mutta eipä tullut kuittia mukaan”. Tilanteen voi tarkistaa heti netistä.

Tarina elävästä elämästä; Kyrösjärvi 7.6.2015: Valvojapari tapasi järvellä miehen uistelemassa. Hänellä ei ollut kalastuslupaa. Valvoja kirjasi tapahtuman ja lähetti sen sähköpostilla poliisille. Poliisi soitti vielä samana päivänä kyseiselle kalastajalle. Hän ilmoitti poliisille, ettei hänellä ole kalastuslupaa. Poliisi lähetti sakkolapun joka oli perillä vielä samana päivänä.

”Tehokasta toimintaa” toteaa Kyrösjärven kalastusalueen isännöitsijä Jarmo Kalli 0400-237305.



## Kalapassi+



# UUTTA

## KALASTUKSENVALVOJILLE

### VALVONTA- TYÖKALU

Keskitytään  
valvontaan  
– ei raportointiin  
Valvontatapahtumat  
havainnollisesti kartalle.



Tarina elävästä elämästä: Tilanne Kyrösjärvenällä 7.6.2015:  
Valvojaripari tapasi järvenällä miehen uistelemassa. Hänellä ei ollut kalastuslupia. Valvoja kirjasi tapahtuman ja lähetti sen sähköpostilla poliisille. Poliisi soitti samana päivänä luvattomalle kalastajalle. Hän kertoi poliisille ettei hänellä ollut kalastuslupaa. Poliisi lähetti sakkolapun joka oli perillä seuraavana päivänä. Tehokasta toimintaa. *Terveisin Kyrösjärven kalastusalueen isännöitsijä Jarmo Kalli p. 0400 237 305.*

Pirkanmaan  
Kalatalouskeskus ry  
Viinikankatu 53, 33800 TAMPERE  
etunimi.sukunimi@ahven.net  
www.kalatalo.fi  
www.kalastuksevalvoja.fi



Lue QR-koodi älypuhelimellasi



### Helpotusta raportointiin

Ohjelma vähentää valvojan työmäärää. Tehtävät kirjataan valvontatyön aikana. Talteenotosta voidaan ilmoittaa heti poliisille sähköpostitse.

Raportointi tehdään sähköisesti myös ELY:lle ja toimeksiantajalle. Ohjelman voi asentaa tabletille tai kännykkään. Toimii Android-laitteissa (suosittelemme käyttöjärjestelmän uusimpia versioita, esim. 6.0 tai 7.0). Raportointi tapahtuu verkkopalvelun kautta.

Ohjelma maksaa 340 € - kolme ohjelmaa 868 € (sis. ALV 24 %). Tilaja vastaa itse tarvittavat laite- ja liittymähankinnat. Ohjelma ollut käytössä vuodesta 2015 – jo 70 ohjelmaa käytössä.

#### Referenssit:

Metsähallitus • Etelä-Karjalan kalatalouskeskus  
• Kainuun kalatalouskeskus • Pohjois-Karjalan kalatalouskeskus • Perämeren kalatalousyhteisöjen liitto • Päijät-Hämeen kalatalouskeskus • Vantaan kaupunki • Vantaan joen ja Helsingin seudun vesiensuojeluyhdistys • kalastusalueet: Airisto-Velkua • Haukiveden • Joroisten • Kemijärven • Kustavin • Kyrösjärven • Längelmäveden • Norra Svenska fiskeområde • Paraisten • Ruoveden-Kuoreveden • Parikkalan-Saaren-Uukuniemen • Roineen-Mallasveden-Pälkäneveden • Suodenniemen • Suur Saimaan • Vantaanjoen • Vammalan seudun • Ähtärin reitin • osakaskunnat: Aurejärven • Herrasan • Kallialan • Oulun • Takahuhdin • Tampereen • Viljakkala-Inkula • Ämmätsän •

Ota yhteyttä – kerromme mielellämme lisää valvontatyökaluista.

Ismo Kolari 050 592 9259  
Pekka Vuorinen 050 592 9255

#### Referenssit:

Metsähallitus • Etelä-Karjalan kalatalouskeskus • Kainuun kalatalouskeskus • Pohjois-Karjalan kalatalouskeskus • Perämeren kalatalousyhteisöjen liitto • Päijät-Hämeen kalatalouskeskus • Vantaan kaupunki • Vantaan joen ja Helsingin seudun vesiensuojeluyhdistys •

kalastusalueet: Airisto-Velkua

• Haukiveden • Joroisten • Kemijärven • Kivijärven • Kustavin • Kyrösjärven • Längelmäveden • Norra Svenska fiskeområde • Paraisten • Ruoveden-Kuoreveden • Parikkalan-Saaren-Uukuniemen • Roineen-Mallasveden-Pälkäneveden • Suodenniemen • Suur Saimaan • Vantaanjoen • Vammalan seudun • Ähtärin reitin • osakaskunnat: Aurejärven • Herrasan • Kallialan • Oulun • Takahuhdin • Viljakkala-Inkula • Ämmätsän



# Kalastuksenvalvonta siirtyi digiaikaan

TSUMKALE HYDENFILT

Airisto-Velkuan kalastusalueen valvontaa suoritetaan nykyään digitaalisesti. Kalastuksenvalvontaa helpottuu ja nopeutuu mobiili-aplikaation avulla.

Timo Nirkki  
Turun Sanomat

Airisto-Velkuan kalastusalue ulottuu nimensä mukaisesti Parainen länsipuolelta Kustavin ja Rymättylän saaristoon asti. Alueella valvontaa suorittaa kolme kalastuksenvalvojaa.

Aiemmin valvonnasta saadut tiedot kirjattiin perinteisesti paperilomakkeisiin. Nyt valvoilla on käytössäsiäänkärä-väit tabletitietokoneet ja niissä työnsä vasta vasten kehitetty applikaatio.

Sain ohjelmiston käyttööni syksyllä ja pääsin perehtymään siihen. Nyt keväällä työt jatkuvat mateneplikkijoiden valvonnassa. Avoeden aikaan työni on enemmän ja ohjelmisto pääsee vasta oikeuksiinsa, velkua kalastuksenvalvoja Janne Anttila kertoo.

Ohjelma siirtää kalastusvalvojan aikaa ja helpottaa työtä.

Sitten kirjautetaan henkilökohtaisilla tunnuksilla ja sen jälkeen lähies kaikki tehtävät merkinnyt löytyvät muuttaman näppin ja alusvetäjävalikon takaa. Kynä ei enää tarvits ja ohjelmankin kirjoitetaan vain niissä tapauksissa, joissa on jotain huomautettavaa.

Applikaation kirjataan kaikki kalastukseen liittyvät tapahtumat. Kun ennen asiat kirjoitettiin yksi kerrallaan paperille, riittäisi nyt näppin painallus – Ensinnä luodaan uusi tapa-



Kalastusvalvoja Janne Anttila tarkastaa...



WARKAUDEN LEHTI

## Uutiset

Tiistai 14. heinäkuuta 2016

### Joskus puuttuu koko katiska

Haukivedellä kalastusrikkeet ovat vähentyneet selvästi.

Kalastusalueilla on ollut viime vuosina kalastusrikkeiden määrä huomattavasti lisääntynyt. Tämä johtuu osittain kalastusvalvojen määrän vähenemisestä. Kalastusvalvojen määrän vähenemisen lisäksi kalastusvalvojen työaika on lyhentynyt. Tämä on johtanut siihen, että kalastusvalvojen ei ole ollut mahdollista käydä kalastusalueilla niin usein kuin aiemmin. Tämä on johtanut siihen, että kalastusvalvojen ei ole ollut mahdollista käydä kalastusalueilla niin usein kuin aiemmin. Tämä on johtanut siihen, että kalastusvalvojen ei ole ollut mahdollista käydä kalastusalueilla niin usein kuin aiemmin.



A4 SAVON SANOMAT TORSTAINA 14.7.2016

## Uutiset

### Nimi puuttuu monelta, joskus koko katiska

Älylaitteet helpottaa kalastusvalvojen työtä. Haukivedellä asiat ovat parantuneet selvästi.



Katiska katiska saa silloin kun joku Anttila (vas.) ja Viljo Savonmies, Jukka Savonmies...

Kalastusalueilla on ollut viime vuosina kalastusrikkeiden määrä huomattavasti lisääntynyt. Tämä johtuu osittain kalastusvalvojen määrän vähenemisestä. Kalastusvalvojen määrän vähenemisen lisäksi kalastusvalvojen työaika on lyhentynyt. Tämä on johtanut siihen, että kalastusvalvojen ei ole ollut mahdollista käydä kalastusalueilla niin usein kuin aiemmin. Tämä on johtanut siihen, että kalastusvalvojen ei ole ollut mahdollista käydä kalastusalueilla niin usein kuin aiemmin.


OKEESSA 4 uutta SÄHKÖ-EROITINTA

HONK KONG CHALLENGE - ISO KUHA TAKASI VOITON

# Metsästys JA Kalastus

11

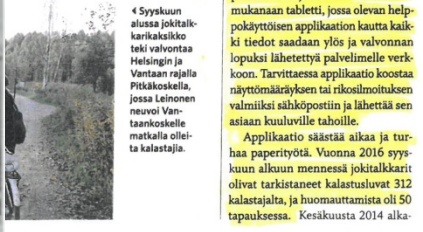
MARRASKUU 2016 | 11,20 €



### MIKÄ IHMEEN JOKI-TALKKARI?

jokijärjestelmään.

**Ammattimaista valvontaa** Jokitalkkari Leinonen on tittelinsä mukaisesti monitoimimies, joka huolehtii jokivarren yleisluonnista. Tärkeimmät ja näkyvimmat tehtävät ovat olleet lohikalajien lisääntymisalueiden inventointi ja huolto Vantaanjoen pääuomassa sekä kalastusvalvonta. Lisäksi talkkari



4 Syykskuun alussa jokitalkkarikaksikko teki valvontaa Helsingin ja Vantaan rajalla Pitkäsoskella, jossa Leinonen neuvoi Vantaan kalastajia.

Kalastusvalvontaa on vetyä ammatillaiseen suuntaan, ja uutta teknologiaa käytetään hyödyksi valvontatapahtumien kirjauksissa. Toivossa on mukanaan tabletti, jossa olevan helpokäyttöisen applikaation kautta kaikki tiedot saadaan ylös ja valvonnan tekijä valvontaa Helsingin ja Vantaan rajalla Pitkäsoskella, jossa Leinonen neuvoi Vantaan kalastajia.

otavamedia

